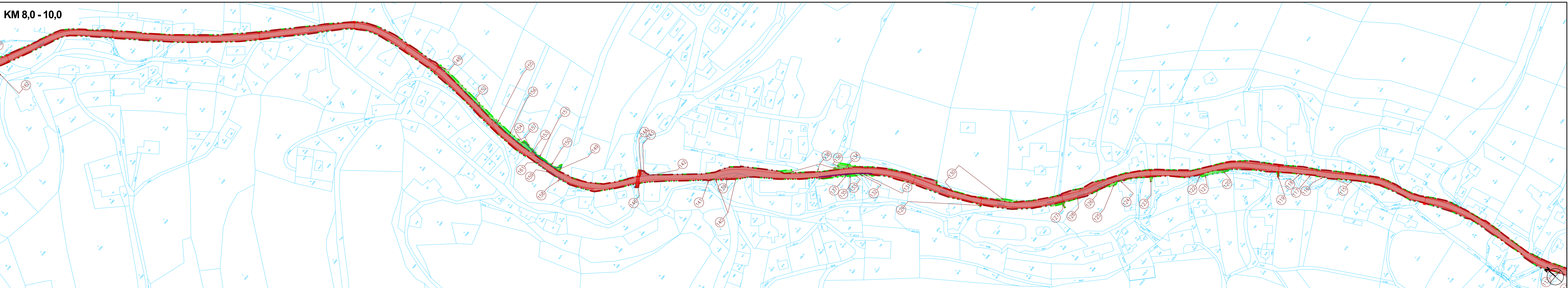


KM 5,9 - 8,1



KM 8,0 - 10,0



KM 9,9 - 11,6





- LEGENDA:
- ZÁBOR - trvalý
 - ZÁBOR - dočasný
 - ČÍSLO POLOŽKY
 - HRANICE PARCEL
 - HRANICE KATASTRÁLNÍ ÚZEMÍ

ČÍSLO REVIZE: POPS ZMĚNY / ODVOZOVÁNÍ		DATUM:

ČÁST F

SOURADNICOVÝ SYSTÉM S-JTSK, VÝŠKOVÝ SYSTÉM Bpv

OBJEDNATEL:		KRAJ VÝRAŽENÍ	
		Převzaté z: 1245, 500 03 HRADEC KRÁLOVÉ IČ: 708 89 546	
ZHOTOVITEL:		NAVRHL / VYPRACOVAL:	
		Ing. Michal NĚMEC	
ADVISIA, s.r.o.		ZODPOVĚDNÝ PROJEKTANT:	
Horního 100/119 Praha 8 - Karlín, 186 00 www.advisia.cz, +420 730 190 190		Ing. Michal NĚMEC	
		TECHNICKÁ KONTROLA:	
		Ing. Miroslav VĚTROVSKÝ	
		HLAVNÍ INŽENÝR PROJEKTU:	
		Ing. Michal NĚMEC	
AKCE:		ČÍSLO ZAKÁZKY:	
III/3195 Kameničná - Jaroslav		18-009-A	
ČÍSLO OBJEKTU:		DATUM:	
F.2		05 / 2019	
ČÍSLO PŘÍLOHY:		FORMÁT:	
02.2		12 x A4	
NAZEV PŘÍLOHY:		MĚŘÍTKO:	
Situace, část 2, km 5,900 - 11,600		1 : 2 000	
		REVIZE:	
		00	
		STUPEŇ PD:	
		DSP / PDPS	
		PARE:	